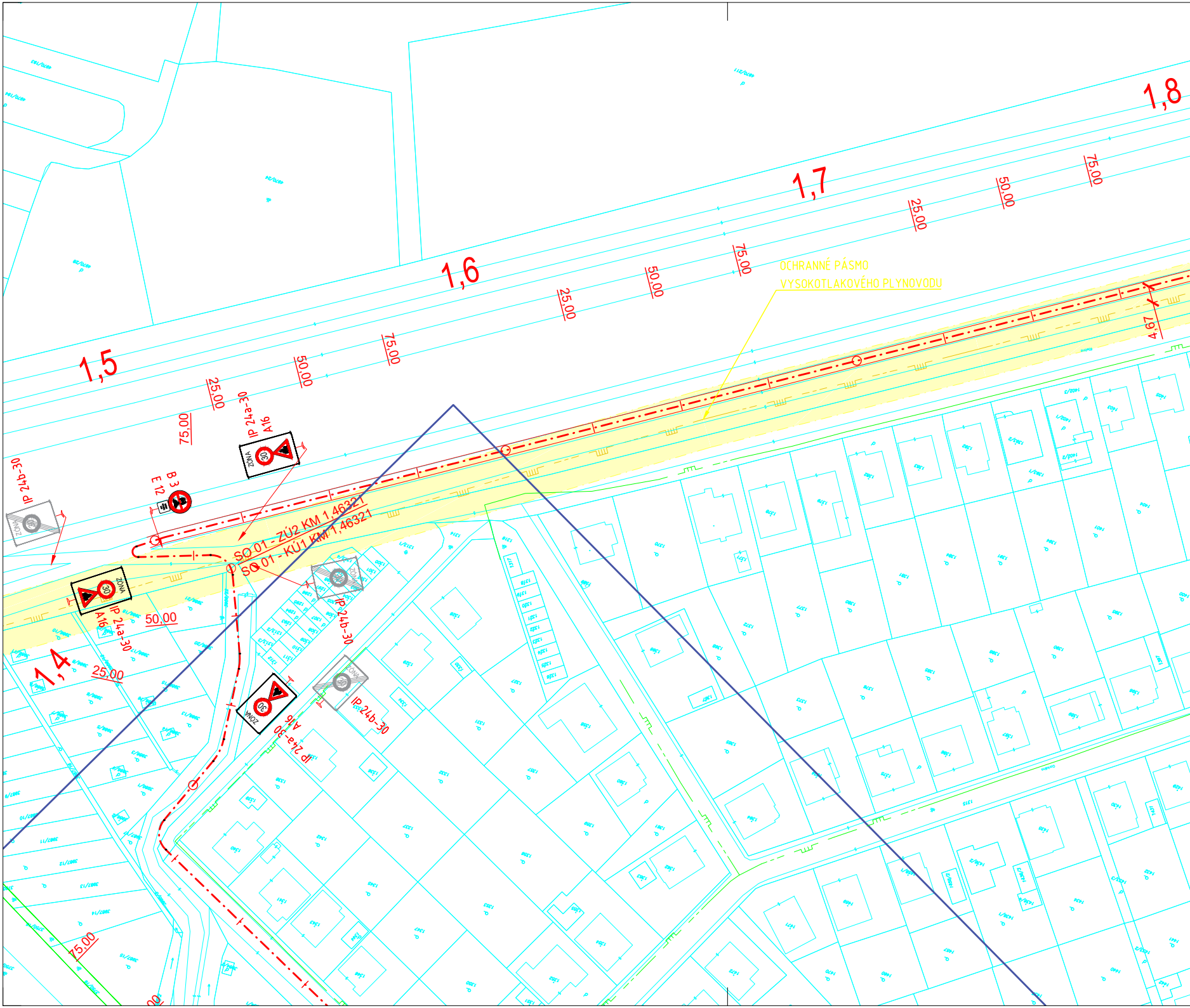
1,8
1,7
1,6
1,5
1,4
25,00
50,00
75,00
OCHRANNÉ PÁSMO
VYSOKOTLAKOVÉHO PLYNOVODU
4,67
IP 24a-30
A 16
IP 24b-30
B 3
E 12
ZÓNA
30
SO 01 - ZÚ2 KM 1,46321
SO 01 - KÚ1 KM 1,46321

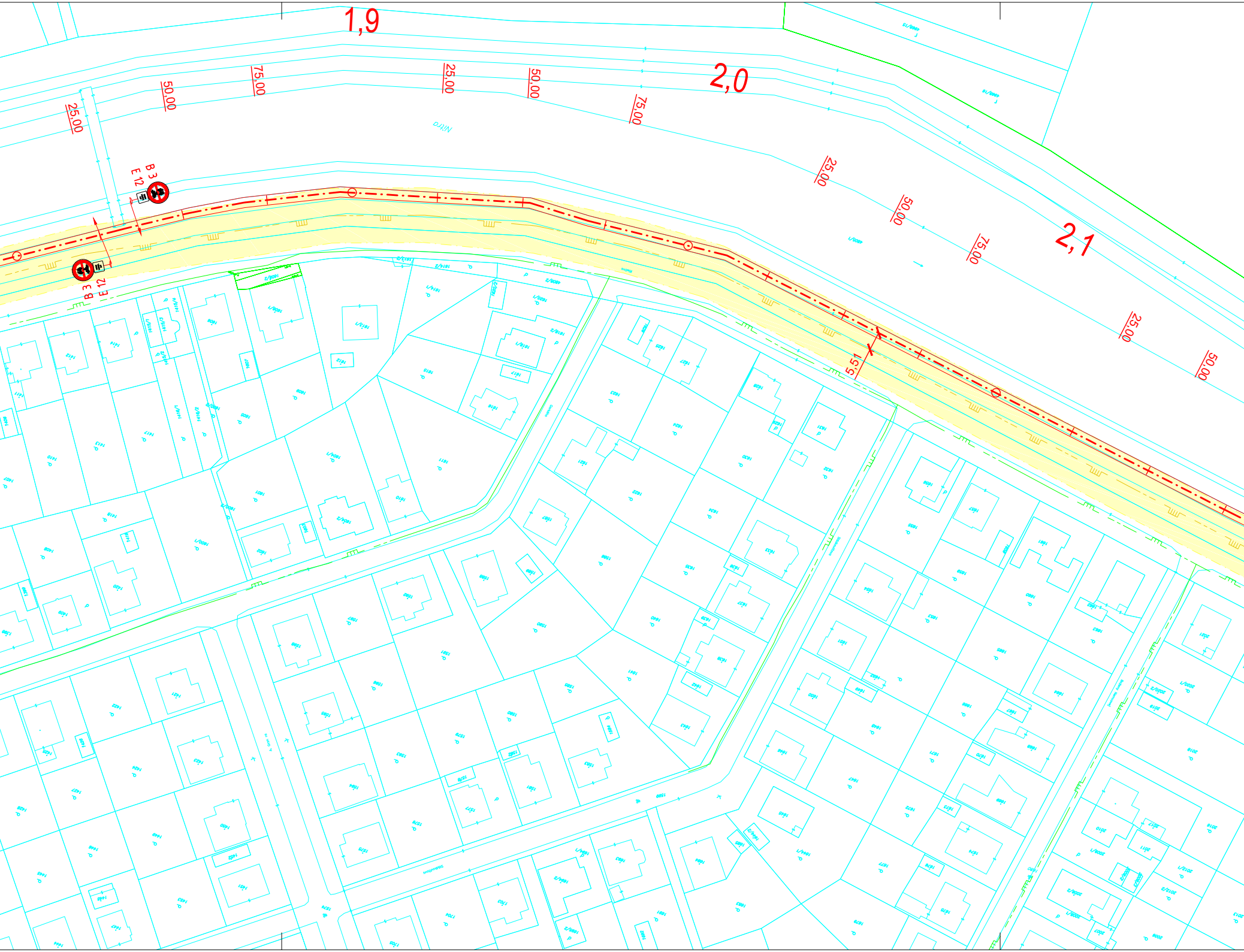
1,9
2,0
2,1
25,00
50,00
75,00
25,00
50,00
75,00
25,00
50,00
75,00
25,00
50,00
B 3
E 12
B 3
E 12
5,51
Nitra

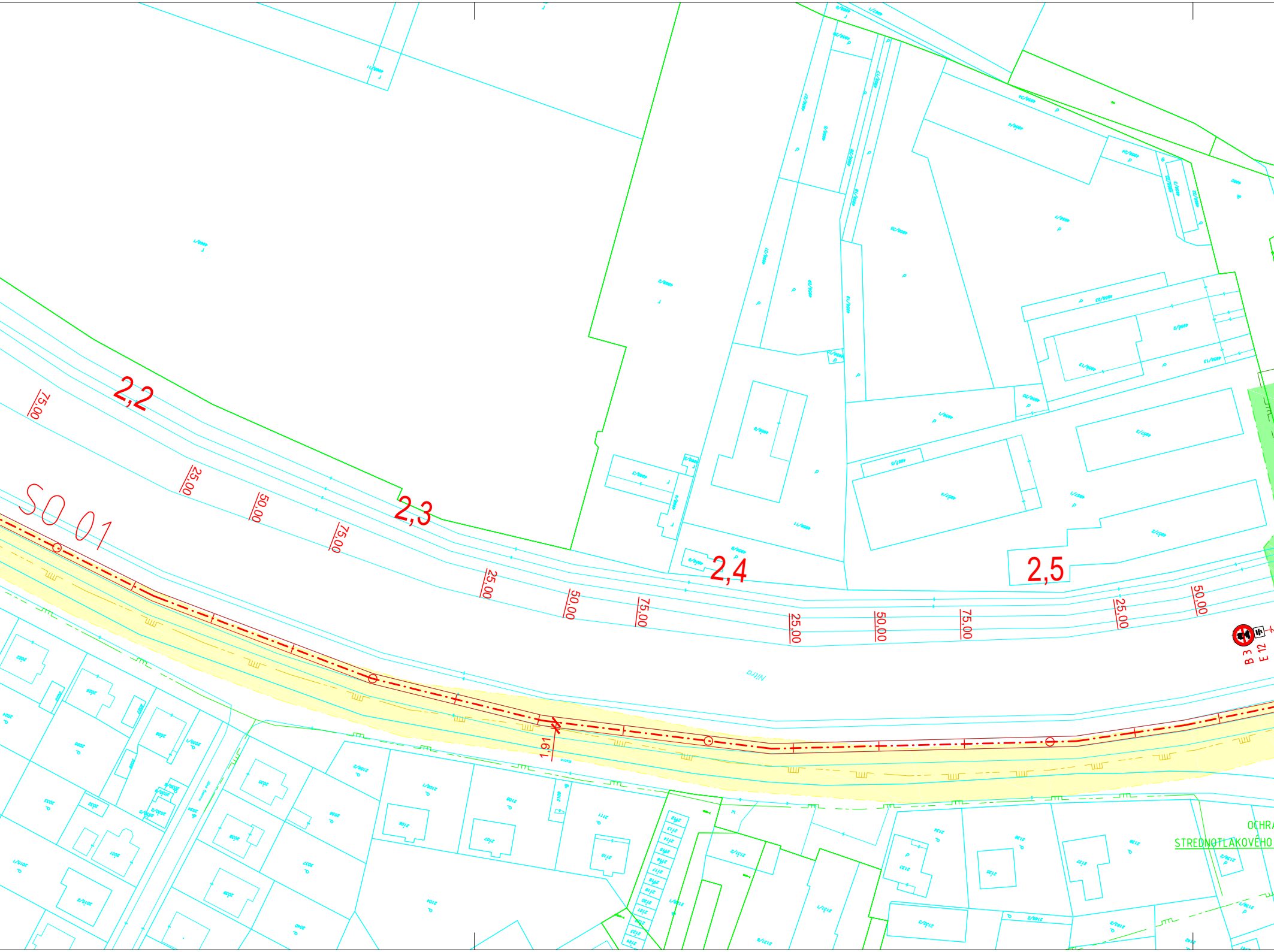
2,2
75,00
25,00
50,00
75,00
2,3
SO 01
25,00
50,00
75,00
2,4
2,5
25,00
50,00
75,00
25,00
50,00
B 3
E 12
1,91
Nitra
OCHRA
STREDNOTLAKOVÉHO

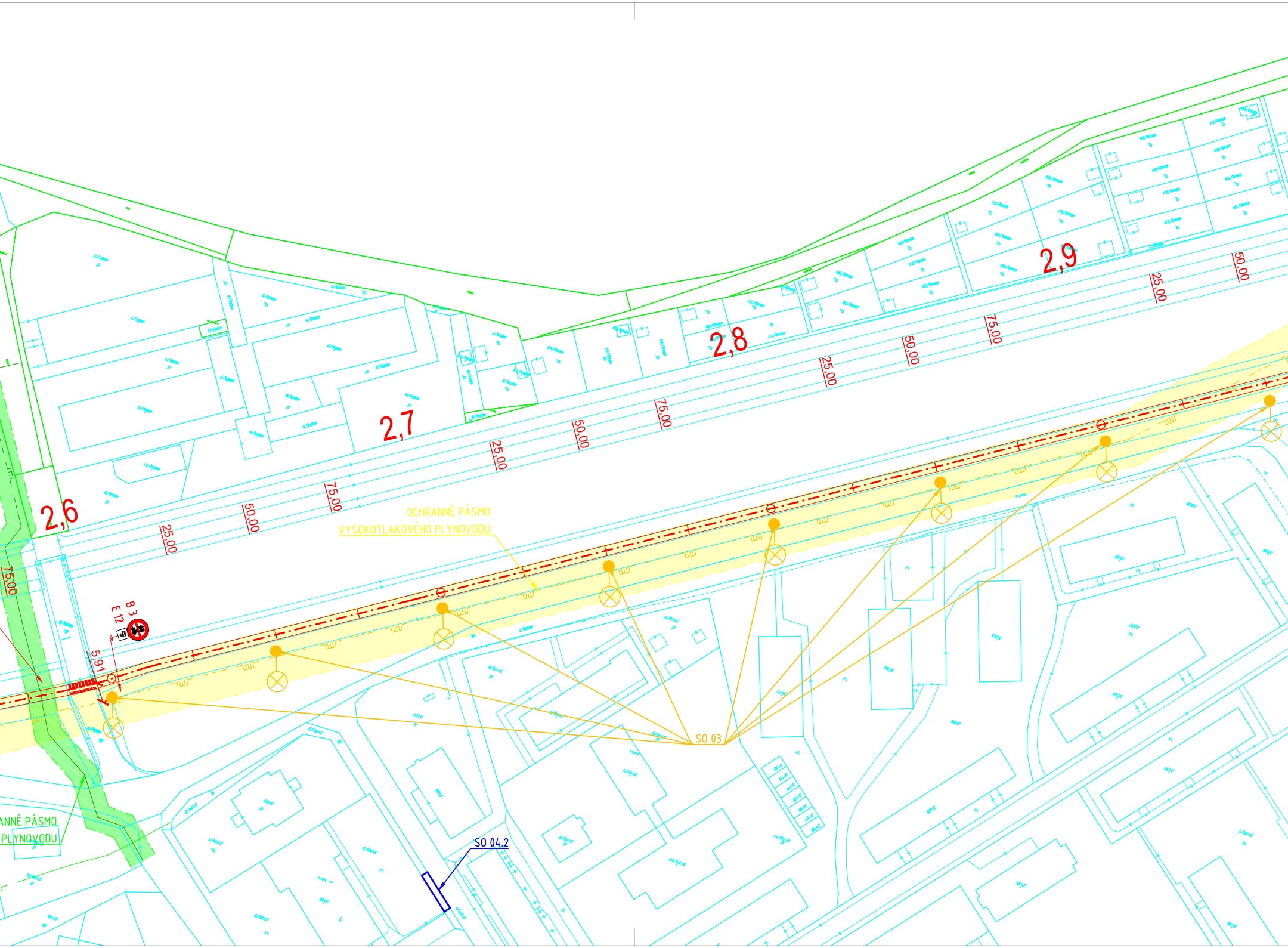
2,6
2,7
2,8
2,9
25.00
50.00
75.00
25.00
50.00
75.00
25.00
50.00
75.00
25.00
50.00
OCHRANNÉ PÁSMO
VYSOKOTLAKOVÉHO PLYNOVODU
SO 03
SO 04.2
5,91
B 3
E 12
ANNÉ PÁSMO
PLYNOVODU

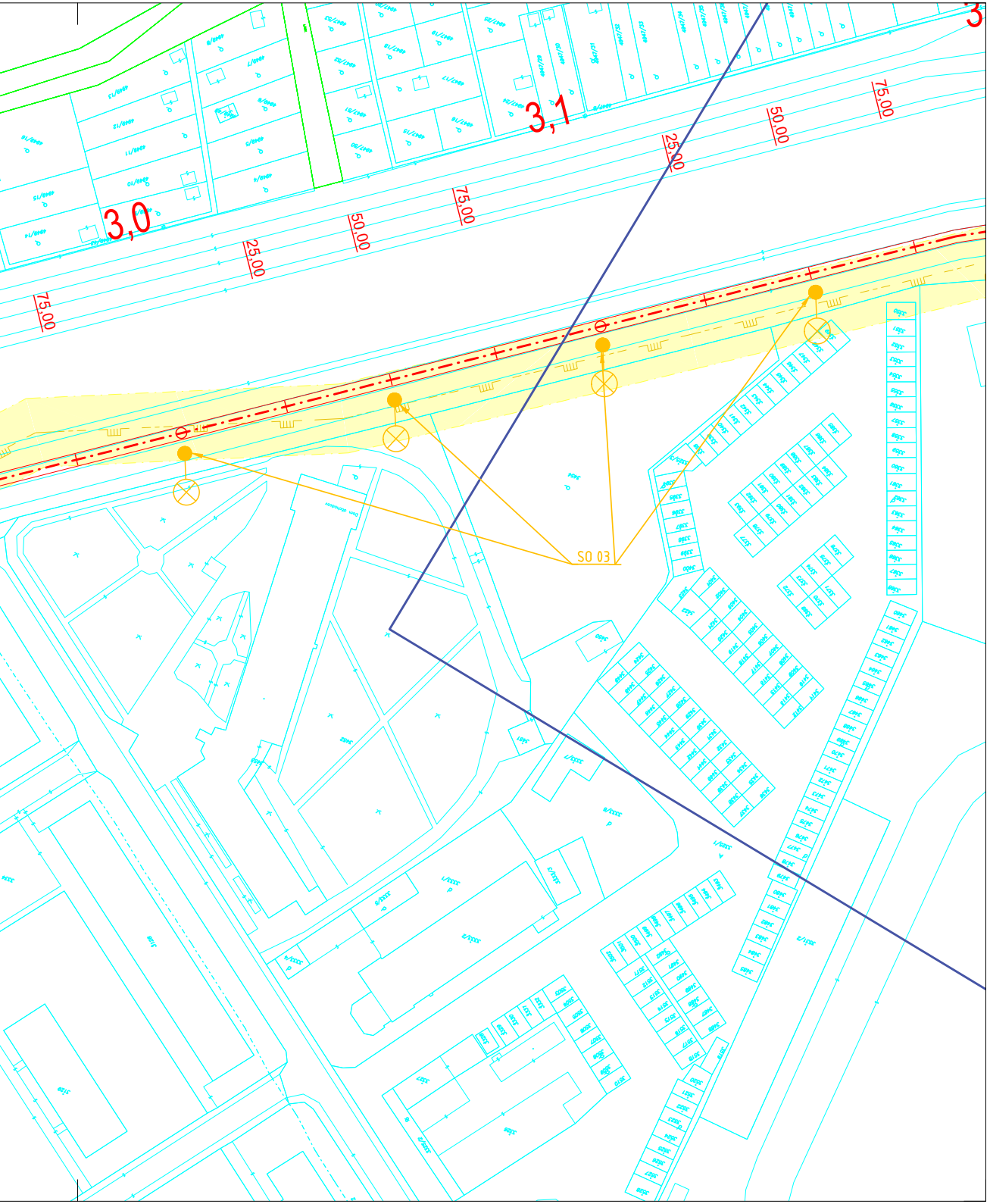
3,0
3,1
3
75,00
25,00
50,00
75,00
25,00
50,00
75,00
SO 03

# LEGENDA

| | |
|---|---|
| ― | KATASTRÁLNA MAPA REGISTRA C - PODKLAD |
| ― | KATASTRÁLNA MAPA REGISTRA E - PODKLAD |
| ― | PREDREALIZAČNÉ ZAMERANIE - POLOHOPIS, VÝŠKOPIS |
| ‒ · ‒ · ‒ | HRANICA KATASTRÁLNEHO ÚZEMIA |
| ═ | NOVOSTAVBA CYKLOTRASY |
| ≫ ≫ | CYKLOPIKTOKORIDOR |
| 🟩 | NAVRHOVANÝ PRIECHOD PRE CYKLISTOV |
| 🟥 | NAVRHOVANÉ VODOROVNÉ DOPRAVNÉ ZNAČENIE |
| C 8 | NAVRHOVANÉ ZVISLÉ DOPRAVNÉ ZNAČENIE |
| ◆ P 8 | JESTVUJÚCE DOPRAVNÉ ZNAČENIE |
| ⊗ | NAVRHOVANÉ VEREJNÉ OSVETLENIE |
| ✕ | NAVRHOVANÝ VÝRUB STROMOV |
| - - - | PLYNOVOD VTL |
| - - - | PLYNOVOD STL |

ZHOTOVITEĽ PD:

CYKLOPROJEKT S.R.O.

LAURINSKÁ 18, 811 01 BRATISLAVA - STARÉ MESTO

CYKLOPROJEKT
KOMPLEXNÉ RIEŠENIE CYKLISTICKEJ DOPRAVY

| | | | |
|---|---|---|---|
| OBJEDNÁVATEĽ | MESTO PARTIZÁNSKE, NÁMESTIE SNP 212/4, 958 01 PARTIZÁNSKE | DÁTUM | 03/2018 |
| HLAVNÝ PROJEKTANT | ING. ARCH. JANETTA IVANOVOVÁ | ČÍSLO ZÁKAZKY | 04/2018 |
| ZOD. PROJEKTANT | ING. ARCH. JANETTA IVANOVOVÁ | PROFESIA | |
| VYPRACOVAL | ING. ACH. ANDREJ JÁCHIM, TOMÁŠ CVEČKA | STUPEŇ PD | DÚR |

ZÁKAZKA:

CYKLOTRASA SPÁJAJÚCA VODNÝ HRAD ŠIMONOVANY S VÝZNAMNÝMI LOKALITAMI MESTA PARTIZÁNSKE

| | |
|---|---|
| STAVEBNÝ OBJEKT | SO 01, SO 03, SO 04.2 |
| MIERKA | 1 : 1000 |
| POČET A4 | 9 x A4 |

PREDMET VÝKRESU:
SITUÁCIA Č.3

PRÍLOHA Č.
C-1.3

ČÍSLO PARÉ