

DRUH POVRCHU ÚZEMIA  
KATASTRÁLNE ÚZEMIE  
OKRES: PARTIZÁNSKE  
KRAJ: TREŇČÍN

MIESTNA KOMUNIKÁCIA, ZEMINA, DLAŽBA
VELKÉ BIELICE

## ÚSEK 1

M=1:1000/100

NIVELETA VRCHNEJ HRANY OBRUBY  
NIVELETA PRÍDLAŽBY PRI OBRUBE

SKLONOVÉ POMERY:

KÓTY NIVELETY:

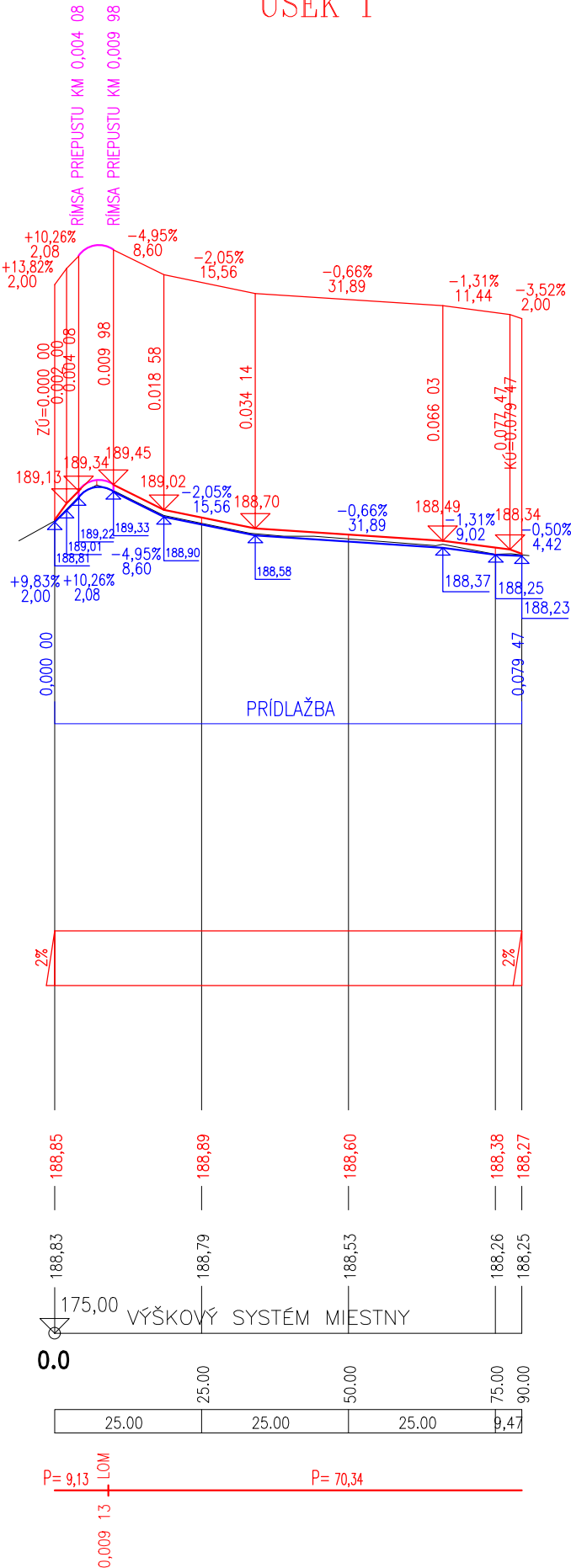
KÓTY TERÉNU:

POROVNÁVACIA ROVINA:

STANIČENIE:

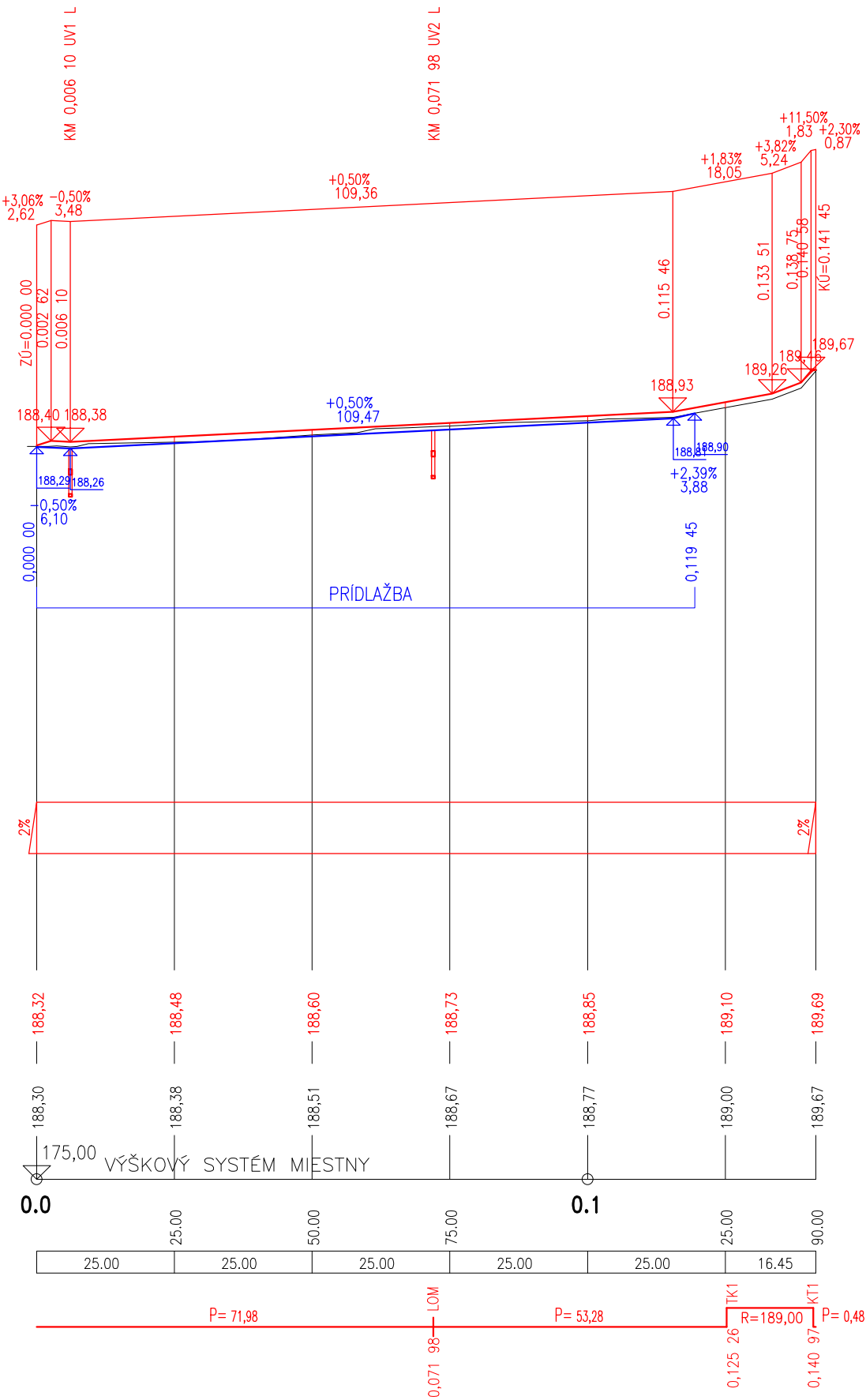
VZDIALENOSŤ PR. REZOV:


SMEROVÉ POMERY:



MIESTNA KOMUNIKÁCIA, ZEMINA, DLAŽBA
VELKÉ BIELICE

## ÚSEK 2



HL. PROJEKTANT	ING. MARTIN STREĎANSKÝ	<b>Ateliér:</b>  Office: Clementisova 1997, 955 01 Topoľčany E-mail: info@urbaline.sk Tel.: 0907 704 471 www.urbaline.sk
ZODP. PROJEKTANT	ING. MARTIN STREĎANSKÝ	
KONTROLOVAL	ING. MARTIN STREĎANSKÝ	

KRESLIL	PROJEKTANT	ZODP. PROJEKTANT	Vlastník výkresu	
ING. MARTIN STREĎANSKÝ	ING. MARTIN STREĎANSKÝ	ING. MARTIN STREĎANSKÝ	<b>Ing. Martin Stredanský</b> autorizovaný stavebný inžinier 5055/SP/12 konštrukcie inžinierskych stavieb 956 12 Preseľany 433	
STAVEBNÍK : MESTO PARTIZÁNSKE			Č. ZÁKAZKY :	
MIESTO STAVBY : PARTIZÁNSKE, ČASŤ VEĽKÉ BIELICE			STUPEŇ :	DSP
STAVBA : Chodník ku škole na ulici Športovcov			DÁTUM :	06/2019
OBJEKT :			FORMÁT	3x44
OBSAH : POZDĽŽNÝ PROFIL			MIERKA:	Č.PRÍLOHY:
			1:1000/100	4