


Zvislé dopravné značenie:

	IP 17a	3ks
	IP 17a	4ks
	IP 17a	2ks
	E12	9ks
	B27a	1ks
	B27b	1ks

Pozn.: vyobrazenie "E12"
- vid' priloha č.9



LEGENDA:

- 1

=>

ZÓNA

IP27a - ZÓNA S PLATENÝM ALEBO REGULOVANÝM STÁTÍM
- 1

=>

ZÓNA

IP27b - KONIEC ZÓNY S PLATENÝM ALEBO REGULOVANÝM STÁTÍM
- NOVÝ STAV

EXISTUJÚCI STAV

SÚČASNÝ SMER DOPRAVNÉHO REŽIMU

NAVRHOVANÝ SMER DOPRAVNÉHO REŽIMU

V12a - ŽLTÁ KLUKATÁ ČIARA - vyznačenie vjazdov - dl. 215,0 bm



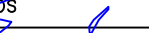
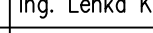
PARKOVACIE MIESTO - VODOROVNÉ DOPRAVNÉ ZNAČENIE (V10a; V10b; V10c; V10d) - dl. 630,0 bm

V13 - ŠIKMÉ ROVNOBEŽNÉ ČIARY - 26,0 m2
- PM

POČET PARKOVACÍCH MIEST

PM*

PRIBLIŽNÝ POČET PARKOVACÍCH MIEST

Predpokladaný počet parkovacích miest = 146 ks					
VYPRACOVAL:  Ing. Roman Bartoš		ZODP. PROJEKTANT: Ing. Lenka Kohútová			
VED. PROJEKČIE:		 IRB, s. r. o. Majerská 924/10, 971 01 Prievidza			
KRESLIL:  Ing. Roman Bartoš				KONTROLOVAL:  Ing. Roman Bartoš	
MIESTO STAVBY: Partizánske, okres Partizánske, Trenčiansky kraj				IRB, s. r. o.	
OBJEDNÁVATEL: Mesto Partizánske, Námestie SNP 212/4, 958 01 Partizánske		IČO: 47445009		DIČ: 2023869617	
STAVBA:		FORMÁT:		8 x A4	
Projekt regulácie statickej dopravy v meste Partizánske		DÁTUM:		07/2019	
		STUPEŇ		RP	
		ČÍSLO PROJEKTU:		IRB/003/2019	
VÝKRES:		MIERKA:		PRÍLOHA Č.:	
SITUÁCIA Č.4: TRVALÉ DOPRAVNÉ ZNAČENIE		1:500		6	